

Hola.

Información esencial para la salida del domingo 9 de Marzo:

Lugar de encuentro: **Santuario de Aránzazu.**

Hora de encuentro: **9:45.**

<https://maps.app.goo.gl/YRAyqmu1nr3UPonS6>

Zona de parking de Aranzazu.

Cuando lleguéis al parking, hay que prepararse y coger todo para salir al monte.


Después del punto de encuentro saldremos directos hacia Urbia.



Avanzáis hasta la basílica y vais subiendo hacia llegar al **HOTEL SINDICA.**

(Tiene piscina y podéis encontrar una habitación desde 67€)

**Este será el punto de encuentro.**








Y esta es la ruta que pretendemos hacer.

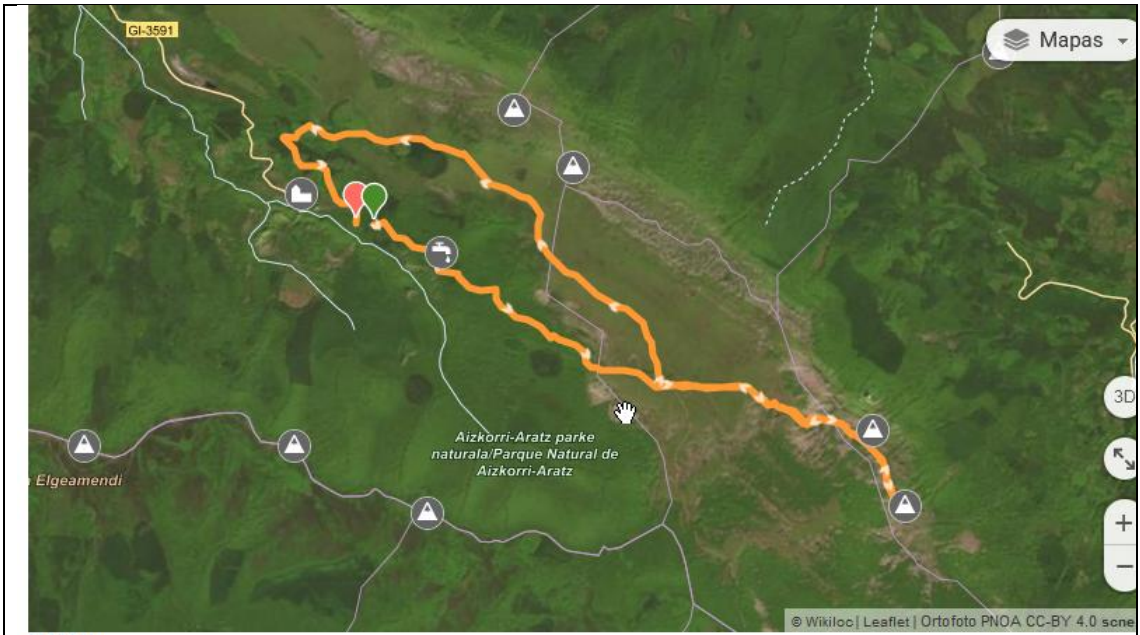
Recordad que el pico que vamos a hacer está entre los más altos de la CAV (El más alto estará al lado).

Se esperan desniveles acumulados considerable.

Y si hace bueno, las campos de Urbia y las vistas desde ahí son de lo más bonito que se puede encontrar en el monte. Y..... hay una fonda.

#### ESTADÍSTICAS DE LA RUTA

|                                       |  |
|---------------------------------------|--|
| Distancia<br><b>17,41 km</b>          | Desnivel positivo<br><b>948 m</b>  |
| Dificultad técnica<br><b>Moderado</b> | Desnivel negativo<br><b>948 m</b>  |
| Altitud máxima<br><b>1.524 m</b>      | TrailRank <br><b>10</b> |
| Altitud mínima<br><b>768 m</b>        | Tipo de ruta<br><b>Circular</b>  |



1524 m

